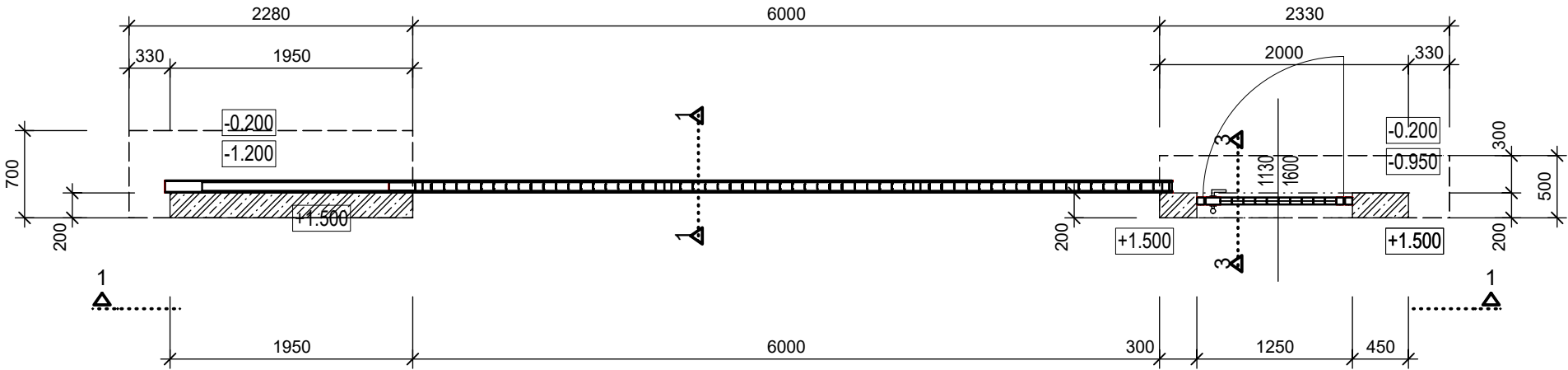
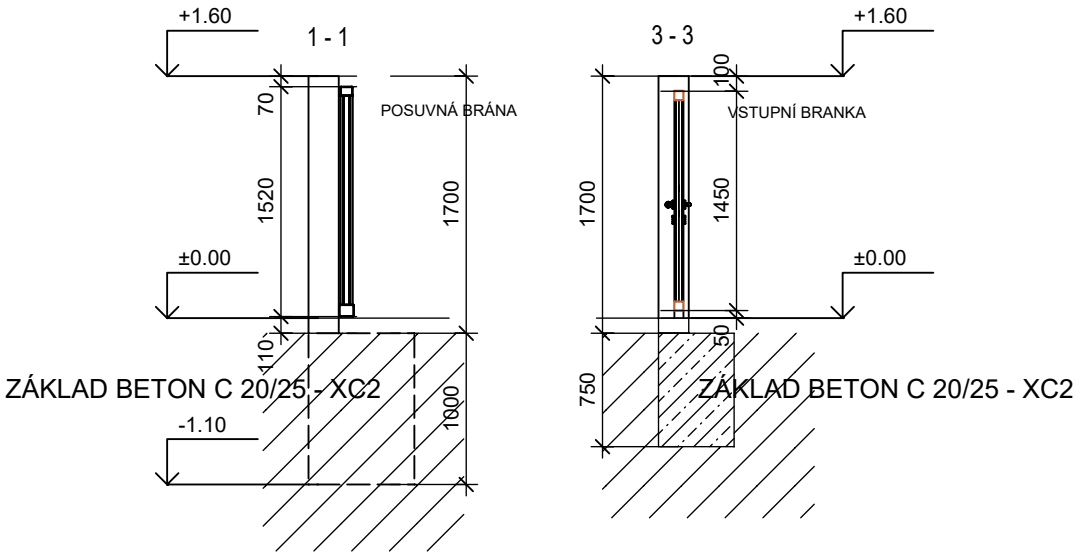


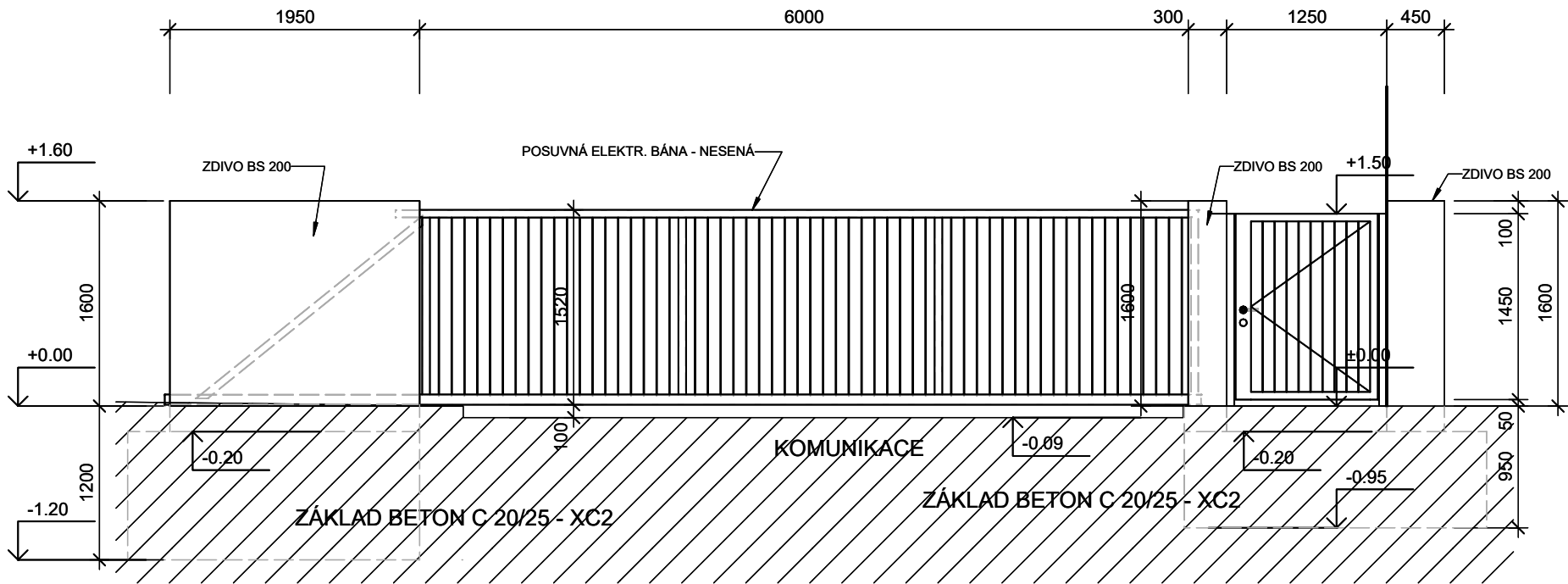
PŮDORYS VJEZDU



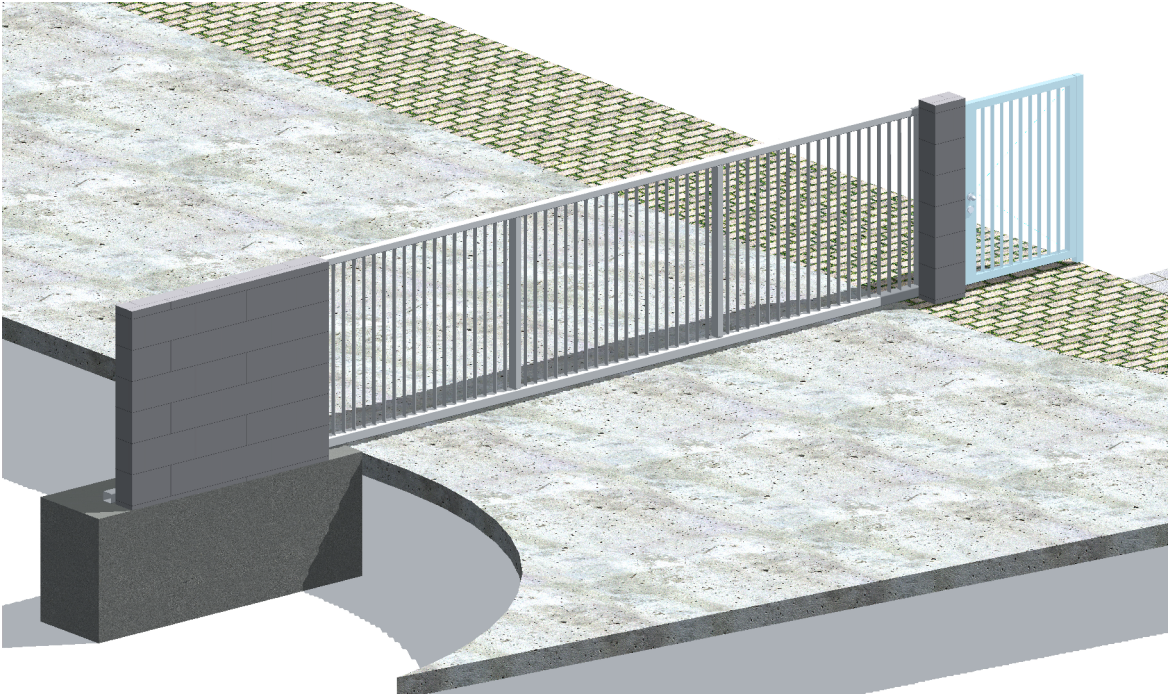
ŘEZY



SCHEMATICKÝ POHLED - POHLED



SCHEMA



Max. výška budovy : 6,80 m
1.NP = +0,000 = 423,90 m n.m., B.p.v.

Výškový systém BpV

Č. revize	Druh změny / Popis	Vypracoval / Podpis	Datum

Generální projektant Ing. Petr Lavička - PROJEKCE - ENGINEERING - KONZULTACE - Za Beránkem 758 / II, 33901 Klatovy IČO : 76140369 Dat. schánka : c4yjjn	office : Pražská 22, 33901 Klatovy e-mail : lavicka.ing@gmail.com tel. : +420 724004430	iPU stav 210 004
--	--	----------------------------

Stavba / Projekt HASIČSKÁ ZBRojNICE Sobětice u Klatov
Místo stavby : Katastr - Obec : Klatovy (555771) Katastrální území : Sobětice u Klatov (665959) Kraj : Plzeňský parc. číslo : p.č. 647; p.č. 43; p.č. 44/2; p.č. 44/4; p.č. 45/4; p.č. 266

Investor / Stavebník Město Klatovy náměstí Míru 62 / I 33901 Klatovy	IČO : 00255661	MĚSTOKLATOVY
--	----------------	---------------------

Dokumentace D.1 DOKUMENTACE STAVEBNÍHO NEBO INŽENÝRSKÉHO OBJEKTU	Odpovědný projektant / Autorská Ing. Petr Lavička	Paré :
Část dokumentace D.1.1 ARCHITEKTONICKO STAVEBNÍ ŘEŠENÍ		
STAVEBNÍ OBJEKT (PROVOZNÍ SOUBOR) SO 02 VENKOVNÍ OBJEKTY		
Architekt / autor návrhu Ing. Petr Lavička		
Vedoucí projektant (HIP) : Ing. Petr Lavička		
Vypracoval / Kreslil Ing. Petr Lavička		
Datum : 09.01.2025	Arch. Číslo / Číslo zakázky : 19-002-25	STUPEŇ DOKUMENTACE : DPS
	REVIZE / VARIANTA :	MĚRITKO : 1:50
Název výkresu OPLOCENÍ - VJEZD		Číslo výkresu / přílohy 1-201

Tento výkres, a s ním související podklady, výpočty a návrhy, jsou výhradním duševním vlastnictvím zpracovatele dokumentace, jsou chráněny autorským zákonem. Nesmí být bez vědomí autora rozmnožovány, přenečávány k použití třetí osobě, nebo užívány k jiným účelům než byly určeny.